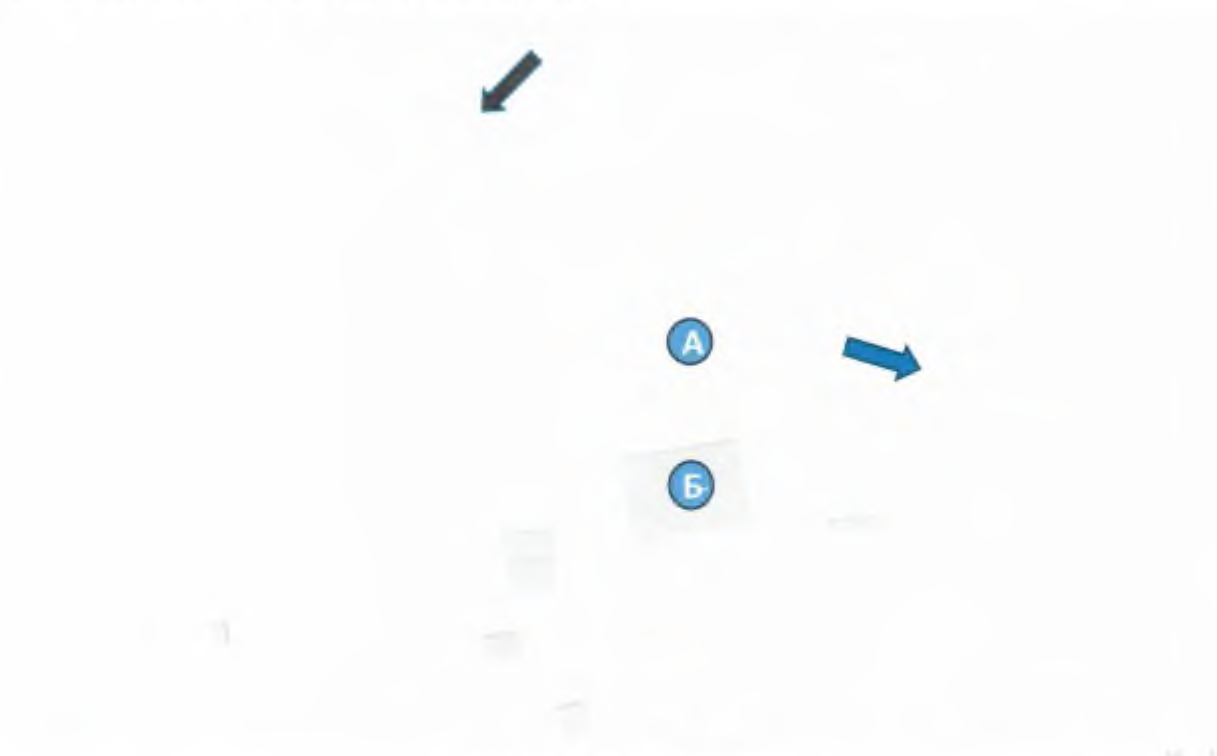


Схема № 1072





размещения на карте муниципального образования город Норильск
в масштабе 1:2000 площадки накопления твердых коммунальных отходов (ТКО)

Организация-собственник: ЗФ ПАО «ГМК «Норильский никель», структурное подразделение - Надеждинский металлургический завод имени Б. И. Колесникова.

Адрес размещения площадки накопления ТКО: Красноярский край, г. Норильск, р-н Кайеркан, территория "Автодорога Норильск-Алыкель, 12 км", насосная станция КУР-1 цеха обезвоживания и складирования концентрата



Условные обозначения:

| | |
|---|---|
|  | - место установки площадки ТКО расположено на территории промышленной площадки Надеждинского металлургического завода им. Б.И. Колесникова. Расстояние до жилой зоны район Кайеркан г. Норильска 1,2 км, до жилой зоны район Центральный г. Норильска 13 км |
|  | - нежилое здание (насосная станция КУР - 1) с административно – производственными помещениями, расположено на расстоянии 25 м от площадки накопления ТКО |
|  | - подъездной путь к площадке накопления ТКО |
|  | - расстояние более 800 м в юго - восточном направлении до источников водоснабжения и водопроводов питьевого назначения |

Площадка имеет ограждение с трех сторон высотой не менее 1 метра.

Количество контейнеров, установленных на площадке накопления ТКО – 1 шт.

Объем одного контейнера, установленного на площадке накопления ТКО – 0,75 м³.

И.о. главного инженера
Надеждинского металлургического завода
имени Б.И. Колесникова
ЗФ ПАО «ГМК «Норильский никель»

Манохин И.В.